








TINGMÄRGID

-  PLANEERINGUALA PIIR
-  OLEMASOLEV KRUNDIPIIR
-  OLEMASOLEVA 35-110kV KÕRGEPIINGELIINIDE L-PÄRNU-JAAGUPI:(L35114) JA L-PAPINIIDU:(L35129) ÜHINE KAITSEVÖÖND
-  PLANEERITUD KRUNDIPIIR
-  SÄILITATAVAD HOONED
-  PLANEERITUD HOONESTUSALA
-  PLANEERITUD SIDEKAABLITEKANALISATSIOONI TORUSTIK

MÄRKUSED:
 Kõrgused EH2000 süsteemis
 Koordinaadid L-EST97 süsteemis
 Plaanil kajastatud piirid Maa-ameti andmete põhjal seisuga 13.06.2023 (kihil "PIIR" esitatud piirjoonte asukohad on informatiivsed)

Töö nr. 10313G	Objekt: Pärnu maakond Tori vald Tammiste küla	koostatud: 13.06.2023
Objekti aadress	Mõõtkaava Leht Leht fail: 1:500 1 1 10313G Joonis	
Koostas E.Nairis	Joonis: Arukase tee // Ojapealse tee kinnistule planeeritavate sidekaablite kanalisatsiooni torustiku geodeetiline alusplaan	
Kontrollis G.Raudsepp		

Kirjanurk
 EEG000316; 686 MA-k
 TEL003987
 Hiieväja tee 20 Oru küla
 Kose vald Harju maakond
 tel: +37257503312

TORI VALLA TAMMISTE KÜLA OJAPEALSE TEE 5, OJAPEALSE TEE 7 JA OJAPEALSE TEE 9 KINNISTUTE NING ARUKASE TEE/OJAPEALSE TEE KINNISTU OSALINE DETAILPLANEERING		
AVPB		
2021015 - 00 - TV		
PROJEKTUJHT	A. VAINULA	
INSENER	V. VAINULA	
ARHITEKT	R. RANDMAA	
		19.06.2023
TEHNOVÕRKUDE JOONIS - II		
Staad.	Leht	Lehti
DP	2.3	
ARVI VAINULA PROJEKTIBÜROO OÜ		
KULDSE KODU 5-312 TEL. 05653893		